



АДМИНИСТРАЦИЯ ГОРОДА ПЕРМИ  
ДЕПАРТАМЕНТ ЗЕМЕЛЬНЫХ ОТНОШЕНИЙ

РЕШЕНИЕ

о размещении объектов № 1020 от 30.07.2018

г. Пермь, ул. Сибирская, 15

Департамент земельных отношений Администрации города Перми в соответствии с пунктом 3 ст. 39.36 Земельного кодекса Российской Федерации, Положением о порядке и условиях размещения объектов на землях или земельных участках, находящихся в государственной или муниципальной собственности, на территории Пермского края без предоставления земельных участков и установления сервитутов, утвержденным Постановлением Правительства Пермского края от 22.07.2015 № 478-п

**разрешает** АО «Газпром газораспределение Пермь» (ИНН 5902183841, ОГРН 1025900512670, место нахождения: 614000, г. Пермь, ул. Петропавловская, 43)

**способ размещения объекта:** наземный

**размещение объекта** элементы благоустройства территории, в том числе малые архитектурные формы, за исключением некапитальных нестационарных строений и сооружений, рекламных конструкций, применяемых как составные части благоустройства территории

**на землях:** государственная собственность на которые не разграничена

**на срок** 11 месяцев

**местоположение** Пермский край, г. Пермь, Индустриальный район, ул. Оверятская, ул. Промышленная

Территория, согласно схеме, расположена в зонах с особым условием использования территории: охранный зона объектов электросетевого хозяйства; приаэродромная территория аэродрома аэропорта Большое Савино.

АО «Газпром газораспределение Пермь»:

1. соблюдать порядок использования земельных участков, установленный Постановлением Правительства Российской Федерации от 24.02.2009 № 160 «О порядке установления охранных зон объектов электросетевого хозяйства и особых условий использования земельных участков, расположенных в границах таких зон»;
2. соблюдать правила охранных зон воздушного пространства, установленные Постановлением Правительства Российской Федерации от 11.03.2010 № 138 «Об утверждении Федеральных правил использования воздушного пространства Российской Федерации»;
3. соблюдать требования пункта 4.1.11<sup>2</sup> Правил благоустройства и содержания территории в городе Перми, утвержденных решением Пермской городской Думы от 29.01.2008 № 4.

**Приложение:**

Схема предполагаемых к использованию земель или части земельного участка (на 1 л. в 1 экз.).

Заместитель начальника  
отдела предоставления  
земельных участков



Н. М. Санникова



# Схема предполагаемых к использованию земель или части земельного участка

Объект: Элементы благоустройства территории, для размещения которого не требуется разрешения на строительство

Местоположение: расположенных по адресу: Пермский край, г.Пермь, р-н Индустриальный, ул. Оверятская, ул.Промышленная

Каталог координат, м

Площадь земель или части земельного участка, кв.м.: 103



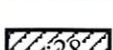
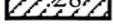

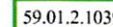

Категория земель: земли населенных пунктов

Вид разрешенного использования: -

Описание границ смежных землепользователей:

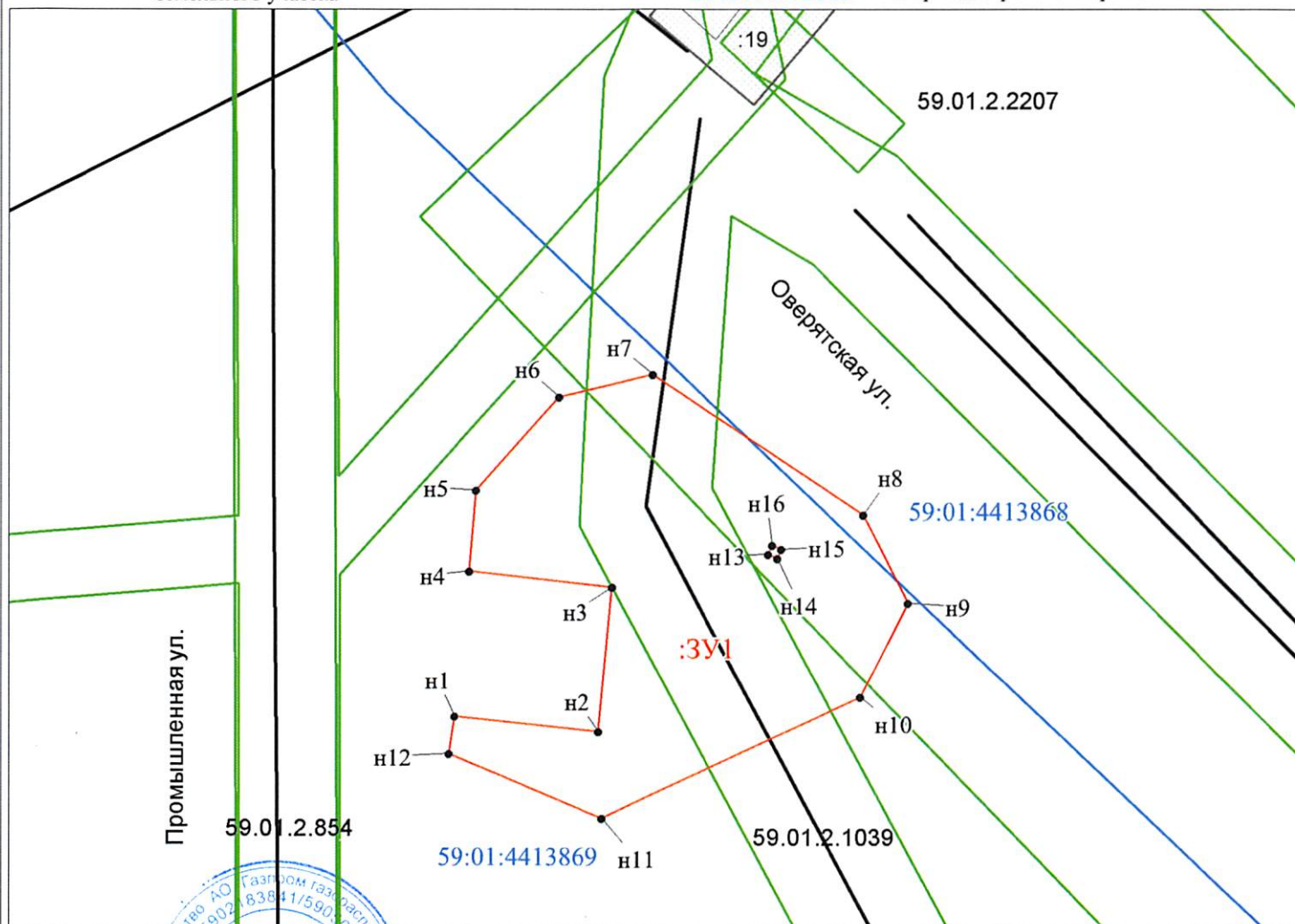
От точки н1 до точки н1 - земли общего пользования

## Условные обозначения:

-  - предполагаемый участок земель, на которых планируется размещение объекта
-  - границы и номер земельного участка, сведения о которых внесены в ГКН
-  - границы и номер объекта капитального строительства, сведения о которых внесены в ГКН
-  - граница кадастрового квартала
-  - зоны с особыми условиями использования территории, сведения о которых внесены в ГКН
-  - обозначение запрашиваемого земельного участка
-  - характерная точка границ земель или части земельного участка

№ точки границы	X	Y
н1	512203.85	2225541.85
н2	512203.39	2225546.13
н3	512207.69	2225546.53
н4	512208.17	2225542.29
н5	512210.56	2225542.50
н6	512213.33	2225544.96
н7	512213.99	2225547.74
н8	512209.84	2225554.00
н9	512207.23	2225555.32
н10	512204.42	2225553.92
н11	512200.80	2225546.22
н12	512202.73	2225541.69
н1	512203.85	2225541.85
н13	512208.66	2225551.18
н14	512208.55	2225551.45
н15	512208.82	2225551.56
н16	512208.93	2225551.29
н13	512208.66	2225551.18

59:01:4413869 - номер кадастрового квартала



Масштаб 1:200

Заявитель:

/ Егошина И.В.

(подпись, расшифровка подписи)

(для юридических лиц  
и индивидуальных предпринимателей)